








| | |
|---|--|
|  | SDĚLOVACÍ VEDENÍ PODZEMNÍ (metalická trasa) – CETIN a.s. |
|  | SDĚLOVACÍ VEDENÍ NADZEMNÍ – CETIN a.s. |
|  | EL. NN VEDENÍ PODZEMNÍ (neprovazované) – VAK HK a.s. (Královéhradecká provozní |
| | STAVAJÍCÍ EL. NN VEDENÍ NADZEMNÍ (do 1kV) – ČEZ Distribuce a.s. |
|  | STAVAJÍCÍ EL. NN-VO VEDENÍ PODZEMNÍ (do 1kV) – Obec Černožice |
|  | VODOVODNÍ POTRUBÍ DN150T LT, DN150PVC – VAK HK a.s. (Královéhradecká provozní |
|  | PODZEMNÍ SILNÝ PLYNOVOD – GasNet s.r.o. |
|  | DEŠŤOVÉ KANALIZACE (od dálnice D11) – ŘEDITELSTVÍ SILNIC A DÁLNIC ČR |

STÁVAJÍCÍ STAV
STÁVAJÍCÍ STAV – BUDOVY
HRANICE PARCEL DLE KATASTRÁLNÍ MAPY
HRANICE KATASTRÁLNÍCH ÚZEMÍ
PARCELNÍ ČÍSLO DLE KATASTRÁLNÍ MAPY








J-5  POLOHA VRTŮ IG-PRŮZKUMU

1:250

m 2.50 5.00 7.50 10.00 12.50



FÖRSTEROVA Č.P. 175, 566 01 VYSOKÉ MÝTO
EMAIL.: MDS@MDSPROJEKT.CZ

| | | | | | |
|---|---|--|--|--|--|
| SOUŘADNICOVÝ SYSTÉM: S-JTSK | | VÝŠKOVÝ SYSTÉM: BpV | |  FÖRSTEROVA Č.P. 175, 566 01 VYSOKÉ MYTO EMAIL: MDS@MDSPROJEKT.CZ | |
| KRESLIL: | KOLEKTIV |   | |   |   |
| ZPRACOVAL: | ING. FRANTIŠEK DOUBRAVSKÝ | | | | |
| TECHNICKÁ KONTROLA: | ING. JAN BŮRSA | | | | |
| ZODPOVĚDNÝ PROJEKTANT: | ING. JAN BŮRSA | | | | |
| HLAVNÍ PROJEKTANT: | ING. FRANTIŠEK DOUBRAVSKÝ | | | | |
| KRAJ: KRALOVÉHRADECKÝ | OKRES: HRADEC KRALOVÉ | OBEC: HOLOHLAVY, ČERNOŽICE | | STUPEŇ: | DUSP, PDPS |
| INVESTOR: ŘEDITELSTVÍ SILNIC A DÁLNIC ČR, SPRÁVA HRADEC KRALOVÉ | | | | ZAK.ČÍSLO: | 2788–22–3 |
| AKCE: | 1/33 ČERNOŽICE, MOST EV. Č. 33–008 (DUSP + PDPS + IČ + AD) | | | ARCHIVNÍ ČÍSLO: | 2788 |
| OBJEKT: C. | SITUAČNÍ VÝKRESY | | | DATUM: | 06/2023 |
| OBSAH: | | | | FORMÁT: | 6x44 |
| SITUAČE STÁVAJÍCÍHO STAVU | | | | MĚŘITKO: | 1 : 250 |
| | | | | ČÍSLO SOUPRAVY: | ČÍSLO PŘÍLOHY: |
| | | | | | C.2. |